



WT: 122553-2017

RESOLUCIÓN DIRECTORAL N° 2358 -2017-ANA-AAA-CH.CH.

Ica, 04 OCT. 2017

VISTO:

El Expediente Registro CUT. 122553-2017, seguido por el Comité de Usuarios Quishuar, del distrito de Quito Arma, provincia de Huaytará, departamento de Huancavelica, sobre Otorgamiento de Licencia de Uso de Agua Superficiales en el marco de la Formalización de Derechos de Uso de Agua, tramitado ante la Administración Local de Agua Pisco; y

CONSIDERANDO:

Que, según el artículo 15° de la Ley N° 29338, Ley de Recursos Hídricos establece que "la Autoridad Nacional del Agua, tiene como funciones otorgar, modificar y extinguir, previo estudio técnico, derechos de uso de agua;

Que, la Segunda Disposición Complementaria Final de la acotada Ley establece que, los usuarios que no cuenten con derechos de uso de agua pero que estén usando el recurso natural de manera pública, pacífica y continua durante cinco (05) años o más pueden solicitar a la Autoridad Nacional del agua el correspondiente derecho de uso de agua, concordado con la Primera Disposición Complementaria Final del Decreto Supremo N°023-2014-MINAGRI que modifica el reglamento de la Ley N°29338, Ley de Recursos Hídricos, aprobado por Decreto Supremo N°001-2010-AG;

Que, la Primera Disposición Complementaria Final del Reglamento de Procedimientos Administrativos para el Otorgamiento de Derechos de Uso de Agua y Autorización de Ejecución de Obras en Fuentes Naturales de Agua aprobado por Resolución Jefatural N°007-2015-ANA, establece que debe mantenerse el proceso de formalización de derechos de uso de agua conducido por la DARH, destinado al otorgamiento de oficio, con carácter masivo y gratuito, de licencias de uso de agua en bloque a las organizaciones de usuarios de agua y organizaciones que prestan suministro de uso de agua poblacional en ámbitos rurales, el que se desarrollara con la metodología aprobada para tal efecto; de igual forma lo establece la Primera Disposición Complementaria Final del Reglamento de Procedimientos Administrativos para el Otorgamiento de Derechos de Uso de Agua y Autorización de Ejecución de Obras en Fuentes Naturales de Agua, aprobado por Resolución Jefatural N°007-2015-ANA;



Que, mediante Resolución Jefatural N°484-2012-ANA, se aprobó la Metodología para la Formalización de Derechos de Uso de Agua con Fines Poblacional y Agrario;

Que, con el expediente del Visto, don Kennide Fray Cahuapas Sánchez, en representación del Comité de Usuarios Quishuar, del distrito de Quito Arma, provincia de Huaytará, departamento de Huancavelica, ajuntando las instrumentales de folios 02 a 20 de lo Actuado;

Que, el personal técnico de la Administración Local de Agua Pisco, ha elaborado el Informe Técnico N°086-2017-ANA.AAA-CH.CH-ALA.P-AT/LEMP, concluyendo que, el expediente cumple con los requisitos previstos y la Memoria Descriptiva, se ha elaborado en su oportunidad la misma que corre en folios 02 a 20 y que es procedente otorgar licencia de uso de agua con fines de uso agrarios al Comité de Usuarios Quishuar; sin embargo, debe señalarse que respecto a su reconocimiento como tal del citado Comité, ha presentado Oficio N° 001-2017 (folio 02) en la Administración Local de Agua Pisco, signado con CUT 122199-2017, lo cual se halla de acuerdo al Memorándum (M) N°074-2017-ANA-DARH;



Que, en el Informe Técnico N°670-2017-ANA-AAA-CH.CH-SDARH/WAOH, de la Sub Dirección de Administración de Recursos Hídricos, concluye que corresponde aprobar la delimitación del Bloque de Riego Quishuar y otorgar licencia de uso de agua superficial a favor del Comité de Usuarios Quishuar, que será la responsable de administrar el recurso hídrico en cabecera de Bloque de Riego del referido Comité, ubicado en el distrito de Quito Arma, provincia de Huaytará, departamento de Huancavelica;

Que, de conformidad con las facultades conferidas por el Reglamento de Organización y Funciones de la Autoridad Nacional del Agua, aprobado por Decreto Supremo N°006-2010-AG;

SE RESUELVE:

ARTICULO 1°.- APROBAR la delimitación del Bloque de Riego Quishuar del Comité de Usuarios Quishuar, según el plano que forma parte de la presente Resolución, el cual tiene un área bajo riego de 18.75 ha, ubicado geográficamente en el centroide de Coordenadas UTM (WGS 84) 8,507,680mN – 455,402mE; políticamente en el distrito de Quito Arma, provincia de Huaytará, departamento de Huancavelica, el cual pertenece al Comité de Usuarios Quishuar.

ARTÍCULO 2°.- OTORGAR en vía de regularización Licencia de Uso de Agua Superficial para uso agrario a favor del Comité de Usuarios Quishuar, para aprovechar un volumen anual del Bloque de Riego Quishuar del Comité de Usuarios Quishuar, proveniente del Río Acomayo de hasta 162,240.19m³/año, que pertenece a la Cuenca del Río Pisco; que se ubica políticamente en el distrito de Quito Arma, provincia de Huaytará, departamento de Huancavelica según el siguiente detalle:



Fuente de Agua		Ubicación de la captación							
		Política			Hidrográfica	Geográfica			
Tipo	Nombre	Dpto	Provincia	Distrito	Cuenca	Datum	Zona	Proyección UTM, Datum Horizontal	
								Este (m)	Norte (m)
Río	Acomayo	Huancavelica	Huaytará	Quito Arma	Río Pisco	WGS 84	18	455,402	8,507,680

Descripción	ENE	FEB	MAR	ABR	MAY	JUN	JUL	AGO	SEP	OCT	NOV	DIC	TOTAL
Asignación de Agua (m3)	0.00	0.00	0.00	6,759.38	4,795.50	13,054.69	13,683.19	15,360.19	6,277.50	37,756.53	35,202.95	29,350.28	162,240.19

ARTICULO 3°.- EL TITULAR de la licencia de uso de agua expedirá los Certificados Nominativos que representan una parte de la asignación de agua que le corresponde a cada uno de los integrantes del bloque, y deberá remitirlos a la Administración Local de Agua en un plazo no mayor de treinta (30) días naturales contados desde la notificación de la presente resolución, para su aprobación.

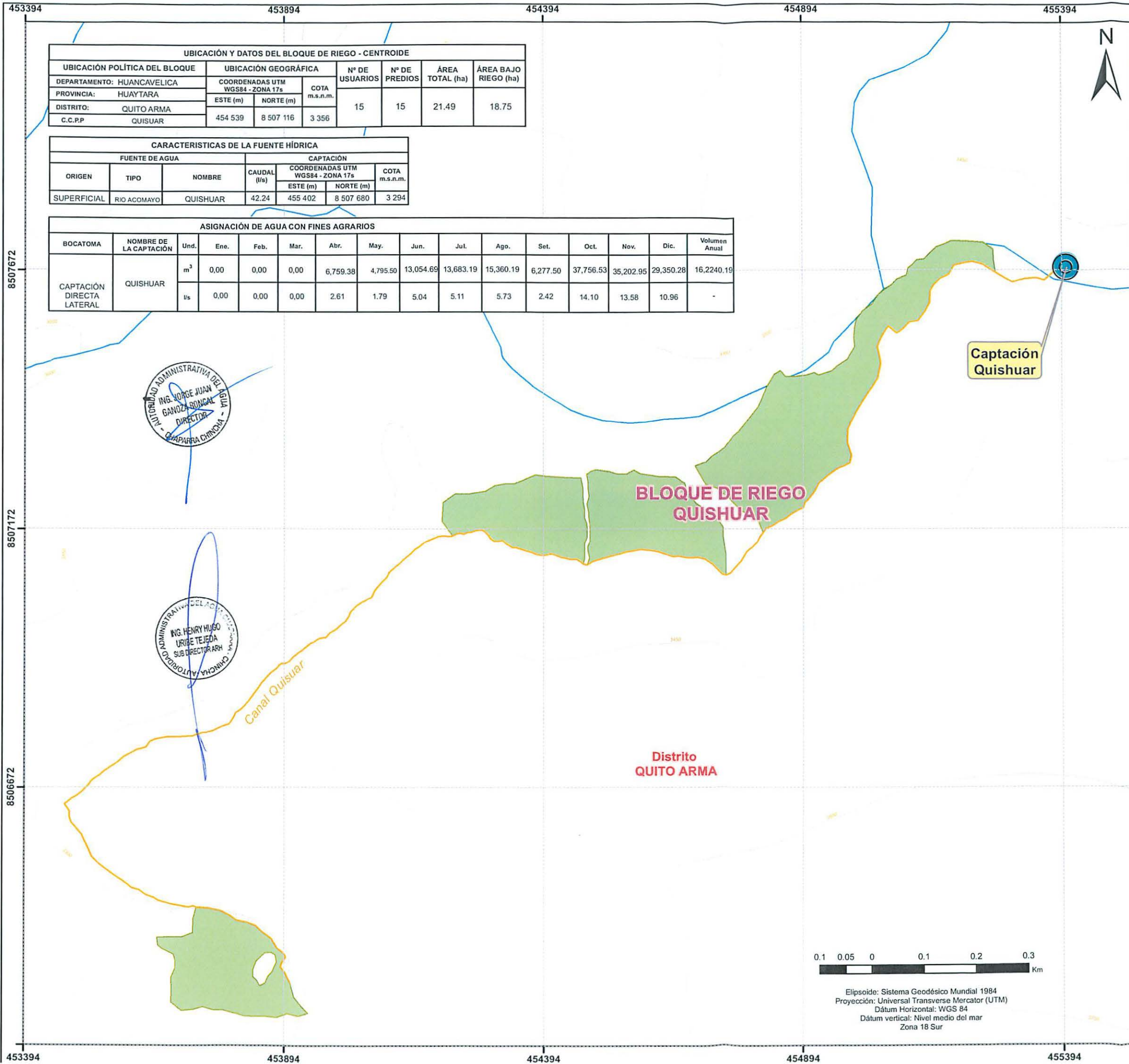
ARTICULO 4°.- NOTIFICAR la presente resolución al Comité de Usuarios Quishuar y a la Administración Local de Agua Pisco de la Autoridad Administrativa del Agua Cháparra Chíncha.

Regístrese, notifíquese y publíquese



ING. JORGE JUAN GANOZA RONCAL
Director

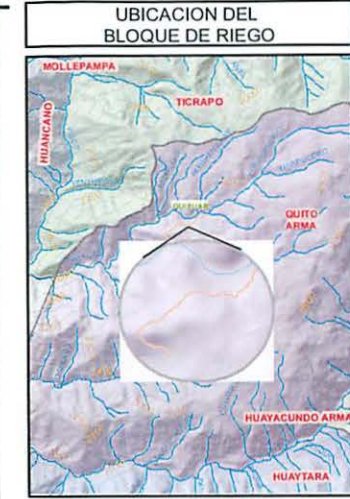
Autoridad Administrativa del Agua Cháparra Chíncha



UBICACIÓN Y DATOS DEL BLOQUE DE RIEGO - CENTROIDE								
UBICACIÓN POLÍTICA DEL BLOQUE		UBICACIÓN GEOGRÁFICA			Nº DE USUARIOS	Nº DE PREDIOS	ÁREA TOTAL (ha)	ÁREA BAJO RIEGO (ha)
DEPARTAMENTO:	HUANCAVELICA	COORDENADAS UTM WGS84 - ZONA 17s		COTA m.s.n.m.	15	15	21.49	18.75
PROVINCIA:	HUAYTARA	ESTE (m)	NORTE (m)					
DISTRITO:	QUITO ARMA	454 539	8 507 116	3 356				
C.C.P.P	QUISUAR							

CARACTERÍSTICAS DE LA FUENTE HÍDRICA						
FUENTE DE AGUA			CAPTACIÓN			
ORIGEN	TIPO	NOMBRE	CAUDAL (l/s)	COORDENADAS UTM WGS84 - ZONA 17s		COTA m.s.n.m.
SUPERFICIAL	RIO ACOMAYO	QUISUAR	42.24	ESTE (m)	NORTE (m)	3 294
				455 402	8 507 680	

ASIGNACIÓN DE AGUA CON FINES AGRARIOS																
BOCATOMA	NOMBRE DE LA CAPTACIÓN	Und.	Meses												Volumen Anual	
			Ene.	Feb.	Mar.	Abr.	May.	Jun.	Jul.	Ago.	Set.	Oct.	Nov.	Dic.		
CAPTACIÓN DIRECTA LATERAL	QUISUAR	m ³	0,00	0,00	0,00	6,759.38	4,795.50	13,054.69	13,683.19	15,360.19	6,277.50	37,756.53	35,202.95	29,350.28	16,2240.19	
		l/s	0,00	0,00	0,00	2.61	1.79	5.04	5.11	5.73	2.42	14.10	13.58	10.96	-	



LEYENDA

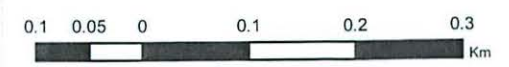
■ Centros Poblados	~ Canal de Derivación
⊠ Bocatomas	~ Drenaje
♂ Puquios Aportante al Sistema Hidrico	~ Lateral de 1er. Orden
⊙ Fuentes Principales de Agua	~ Lateral de 2do. Orden
Curvas de nivel	~ Lateral de 3er. Orden
Nevados	~ Lateral de 4to. Orden
~ Ríos Secundarios	~ Lateral de 5to. Orden
~ Ríos Principales	~ Lateral de 6to. Orden
~ Carretera Asfaltada	~ Toma Predial
~ Carretera Afirmada	~ Sifón
~ Trocha Carrozable	~ Tubería
~ Infraestructura	~ Toma Directa
□ Bloques de Riego Colindantes	~ Quebrada Derivadora
⊠ Comisión de Usuarios	~ Tubería derivadora
~ Zona Urbana	~ Drenaje de canal a canal
	~ Infraestructura Compartida

PERÚ Ministerio de Agricultura y Riego / Autoridad Nacional del Agua

AUTORIDAD ADMINISTRATIVA DEL AGUA CHAPARRA - CHINCHA
 ADMINISTRACIÓN LOCAL DE AGUA PISCO

OTORGAMIENTO DE LICENCIA DE USO DE AGUA AGRÍCOLA ALA PISCO

Mapa: BLOQUE DE RIEGO QUISHUAR					
Junta de Usuarios	-	Sector Hidráulico Menor			
Comisión de Usuarios	-	Sub Sector Hidráulico			
Comité de Usuarios	QUISUAR	-			
Departamento:	HUANCAVELICA	Provincia:	HUAYTARA	Distrito:	QUITO ARMA
Aprobado:	AAA CHAPARRA - CHINCHA	Escala:	1: 7 000	Mapa N°:	01
Revisado:	ALA PISCO	Fecha:	Julio 2017		
Elaborado por:	Especialista SIG Geog. Gloria Janeth Lastra Mamari	Fuente:	IGN, INEL ANA, PROPIA		



Elipsoide: Sistema Geodésico Mundial 1984
 Proyección: Universal Transverse Mercator (UTM)
 Dátum Horizontal: WGS 84
 Dátum vertical: Nivel medio del mar
 Zona 18 Sur