



CUT;138445-2017

RESOLUCIÓN DIRECTORAL N° 2281 -2017 -ANA- AAA-CH.CH.

Ica, 02 OCT. 2017

VISTO:

El Expediente Registro CUT.138445-2017, seguido por la Comunidad Campesina de Santa Rosa de Tambo, sector Puye, distrito de Tambo, provincia de Huaytara, departamento de Huancavelica, sobre Otorgamiento de Licencia de Uso de Agua Superficiales en el marco de la Formalización de Derechos de Uso de Agua, tramitado ante la Administración Local de Agua Ica; y

CONSIDERANDO:

Que, según el artículo 15° de la Ley N° 29338, Ley de Recursos Hídricos establece que "la Autoridad Nacional del Agua, tiene como funciones otorgar, modificar y extinguir, previo estudio técnico, derechos de uso de agua;

Que, la Segunda Disposición Complementaria Final de la acotada Ley establece que, los usuarios que no cuenten con derechos de uso de agua pero que estén usando el recurso natural de manera pública, pacífica y continua durante cinco (05) años o más pueden solicitar a la Autoridad Nacional del agua el correspondiente derecho de uso de agua, concordado con la Primera Disposición Complementaria Final del Decreto Supremo N°023-2014-MINAGRI que modifica el reglamento de la Ley N°29338, Ley de Recursos Hídricos, aprobado por Decreto Supremo N°001-2010-AG;

Que, la Primera Disposición Complementaria Final del Reglamento de Procedimientos Administrativos para el Otorgamiento de Derechos de Uso de Agua y Autorización de Ejecución de Obras en Fuentes Naturales de Agua aprobado por Resolución Jefatural N°007-2015-ANA, establece que debe mantenerse el proceso de formalización de derechos de uso de agua conducido por la DARH, destinado al otorgamiento de oficio, con carácter masivo y gratuito, de licencias de uso de agua en bloque a las organizaciones de usuarios de agua y organizaciones que prestan suministro de uso de agua poblacional en ámbitos rurales, el que se desarrollara con la metodología aprobada para tal efecto; de igual forma lo establece la Primera Disposición Complementaria Final del Reglamento de Procedimientos Administrativos para el Otorgamiento de Derechos de Uso de Agua y Autorización de Ejecución de Obras en Fuentes Naturales de Agua, aprobado por Resolución Jefatural N°007-2015-ANA;



Que, mediante Resolución Jefatural N°484-2012-ANA, se aprobó la Metodología para la Formalización de Derechos de Uso de Agua con Fines Poblacional y Agrario;

Que, con el expediente del Visto, don William Godoy Gavilano Huaroto en representación de la Comunidad Campesina de Santa Rosa de Tambo, sector Puye, distrito de Tambo, provincia de Huaytara, departamento de Huancavelica, ajuntando las instrumentales de folios 02 a 26 de lo Actuado;

Que, personal técnico de la Administración Local de Agua San Juan, ha elaborado el Informe Técnico N°147-2017-ANA.AAA-CH.CH-ALA.ICA., concluyendo que, el expediente cumple con los requisitos previstos y la Memoria Descriptiva, se ha elaborado en su oportunidad la misma que corre en folios 03 a 19 y que es procedente otorgar licencia de uso de agua con fines de uso agrario a la Comunidad Campesina de Santa Rosa de Tambo, sector Puye, distrito de Tambo, provincia de Huaytara, departamento de Huancavelica; señalando que la referida Organización cuenta con la personería jurídica según la ficha registral en la Partida N°02006729 Sede Registral Huancavelica, lo cual se halla de acuerdo a lo previsto en el Memorándum (M) N°046-2015-ANA-DARH;

Que, en el Informe Técnico N°824-2017-ANA-AAA-CH.CH-SDARH/WAOH, de la Sub Dirección de Administración de Recursos Hídricos, concluye que corresponde aprobar la delimitación del Bloque de Riego Waylascancha Baja y otorgar licencia de uso de agua superficial a favor de la Comunidad Campesina de Santa Rosa de Tambo, sector Puye, distrito de Tambo, provincia de Huaytara, departamento de Huancavelica, que será la responsable de administrar el recurso hídrico en cabecera de Bloque de Riego de la referida Organización, ubicado en el sector de Puye, distrito de Santiago de Tambo, provincia de Huaytara, departamento de Huancavelica; y

Que, de conformidad con las facultades conferidas por el Reglamento de Organización y Funciones de la Autoridad Nacional del Agua, aprobado por Decreto Supremo N°006-2010-AG;

SE RESUELVE:

ARTICULO 1°.- APROBAR la delimitación del Bloque de Riego Waylascancha Baja, de la Comunidad Campesina de Santa Rosa de Tambo, sector de Puye, distrito de Tambo, provincia de Huaytara, departamento de Huancavelica, según el plano que forma parte de la presente Resolución, el cual tiene un área bajo riego de 6.97 ha, ubicado geográficamente en el centroide de Coordenadas UTM (WGS 84) 8, 482,409mN – 487,208mE; políticamente en el sector de Puye, distrito de Tambo, provincia de Huaytara, departamento de Huancavelica, el cual pertenece a la Comunidad Campesina de Santa Rosa de Tambo.

ARTÍCULO 2°.- OTORGAR en vía de regularización Licencia de Uso de Agua Superficial para uso agrario a favor de la Comunidad Campesina de Santa Rosa de Tambo, sector de Puye, distrito de Tambo, provincia de Huaytara, departamento de Huancavelica, para aprovechar un volumen anual del Bloque de Riego Waylascancha Baja, provenientes de la quebrada Waylascancha de hasta 100,288.07m³/año, que

pertenece a la Cuenca del Rio Ica; que se ubica políticamente en el sector de Puye, distrito de Tambo, provincia de Huaytara, departamento de Huancavelica; según el siguiente detalle:

Fuente de Agua		Ubicación de la captación							
		Política			Hidrográfica	Geográfica			
Tipo	Nombre	Dpto	Provincia	Distrito	Cuenca	Datum	Zona	Proyección UTM, Datum Horizontal	
								Este (m)	Norte (m)
Quebrada	Waylascancha	Huancavelica	Huaytará	Tambo	Ica	WGS 84	18	475,263	8,490,988

Descripcion	ENE	FEB	MAR	ABR	MAY	JUN	JUL	AGO	SEP	OCT	NOV	DIC	TOTAL
Asignacion de Agua (m3)	8,146.05	2,618.28	915.24	1,303.47	9,898.17	16,346.74	12,814.90	12,625.74	4,300.65	1,788.75	11,472.06	18,058.02	100,288.07

ARTICULO 3°.- LA TITULAR de la licencia de uso de agua expedirá los Certificados Nominativos que representan una parte de la asignación de agua que le corresponde a cada uno de los integrantes del bloque, y deberá remitirlos a la Administración Local de Agua en un plazo no mayor de treinta (30) días naturales contados desde la notificación de la presente resolución, para su aprobación.

ARTICULO 4°.- NOTIFICAR la presente resolución a la Comunidad Campesina Santa Roa de Tambo y a la Administración Local de Agua Ica de la Autoridad Administrativa del Agua Chaparra Chíncha.

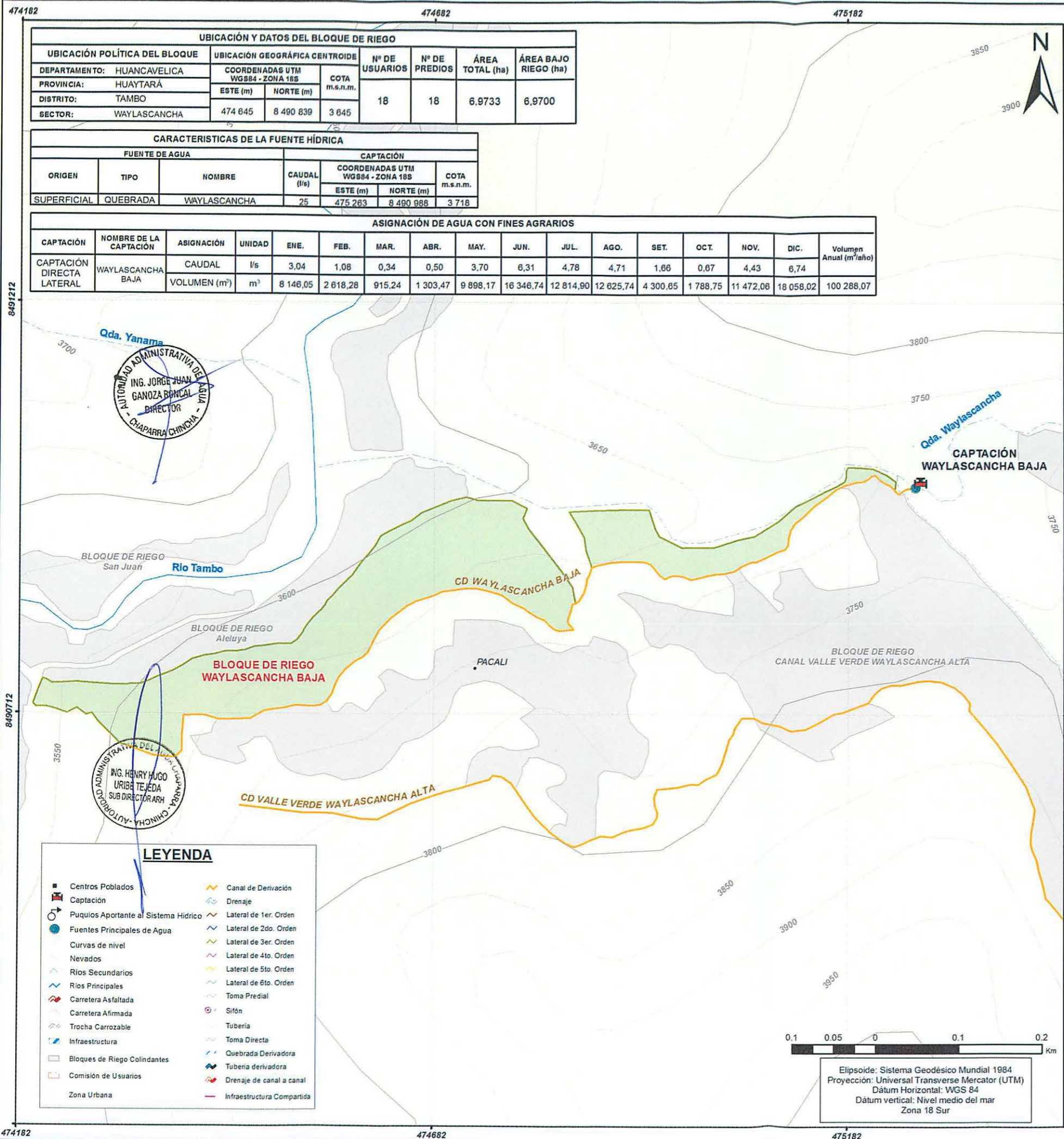
Regístrese, notifíquese y publíquese



ING. JORGE JUAN GANOZA RONCAL

Director

Autoridad Administrativa del Agua Cháparra Chíncha



UBICACIÓN Y DATOS DEL BLOQUE DE RIEGO										
UBICACIÓN POLÍTICA DEL BLOQUE		UBICACIÓN GEOGRÁFICA CENTROIDE			Nº DE USUARIOS	Nº DE PREDIOS	ÁREA TOTAL (ha)	ÁREA BAJO RIEGO (ha)		
DEPARTAMENTO:	HUANCAVELICA	COORDENADAS UTM WGS84 - ZONA 18S		ESTE (m)	NORTE (m)	COTA m.s.n.m.	18	18	6.9733	6.9700
PROVINCIA:	HUAYTARÁ									
DISTRITO:	TAMBO									
SECTOR:	WAYLASCANCHA	474 645	8 490 839	3 645						


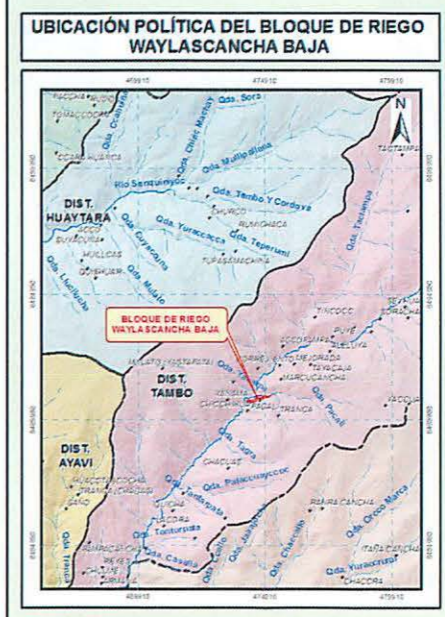
CARACTERÍSTICAS DE LA FUENTE HÍDRICA						
FUENTE DE AGUA			CAPTACIÓN			
ORIGEN	TIPO	NOMBRE	CAUDAL (l/s)	COORDENADAS UTM WGS84 - ZONA 18S		COTA m.s.n.m.
				ESTE (m)	NORTE (m)	
SUPERFICIAL	QUEBRADA	WAYLASCANCHA	25	475 263	8 490 988	3 718

ASIGNACIÓN DE AGUA CON FINES AGRARIOS																
CAPTACIÓN	NOMBRE DE LA CAPTACIÓN	ASIGNACIÓN	UNIDAD	MENSUALES												Volumen Anual (m³/año)
				ENE.	FEB.	MAR.	ABR.	MAY.	JUN.	JUL.	AGO.	SET.	OCT.	NOV.	DIC.	
CAPTACIÓN DIRECTA	WAYLASCANCHA BAJA	CAUDAL	l/s	3,04	1,08	0,34	0,50	3,70	6,31	4,78	4,71	1,66	0,67	4,43	6,74	100 288,07
LATERAL		VOLUMEN (m³)	m³	8 148,05	2 618,28	915,24	1 303,47	9 898,17	16 346,74	12 814,90	12 625,74	4 300,65	1 788,75	11 472,06	18 058,02	

LEYENDA	
Centros Poblados	Canal de Derivación
Captación	Drenaje
Puquios Aportante al Sistema Hidrico	Lateral de 1er. Orden
Fuentes Principales de Agua	Lateral de 2do. Orden
Curvas de nivel	Lateral de 3er. Orden
Nevados	Lateral de 4to. Orden
Rios Secundarios	Lateral de 5to. Orden
Rios Principales	Lateral de 6to. Orden
Carretera Asfaltada	Toma Predial
Carretera Afirmada	Sifón
Trocha Carrozable	Tubería
Infraestructura	Toma Directa
Bloques de Riego Colindantes	Quebrada Derivadora
Comisión de Usuarios	Tubería derivadora
Zona Urbana	Drenaje de canal a canal
	Infraestructura Compartida

0.1 0.05 0 0.1 0.2 Km

Elipsoide: Sistema Geodésico Mundial 1984
 Proyección: Universal Transverse Mercator (UTM)
 Dátum Horizontal: WGS 84
 Dátum vertical: Nivel medio del mar
 Zona 18 Sur



PERÚ Ministerio de Agricultura y Riego | Autoridad Nacional del Agua

AUTORIDAD ADMINISTRATIVA DEL AGUA II CHÁPARRA-CHINCHA
 ADMINISTRACIÓN LOCAL DE AGUA ICA

OTORGAMIENTO DE LICENCIA DE USO DE AGUA AGRÍCOLA ALA ICA

Mapa: BLOQUE DE RIEGO WAYLASCANCHA BAJA

Junta de Usuarios: _____	Sector Hidráulico Menor: _____	
Comisión de Usuarios: _____	Sub Sector Hidráulico: _____	
Comunidad Campesina: TAMBO		
Departamento: HUANCAVELICA	Provincia: HUAYTARÁ	Distrito: TAMBO
Aprobado: AAA CHÁPARRA-CHINCHA	Escala: 1/5,000	Mapa N°: 01
Revisado: ALA ICA	Fecha: Agosto 2017	
Elaborado por: Especialista SIG Bautista Palacios, Mansol	Fuente: ANA, IGN, INEI, PROPIA	