



PERÚ

Ministerio
de Agricultura y Riego

Autoridad Nacional
del Agua

Autoridad Administrativa del
Agua: Chaparra-Chincha

Caj: 181758-2016

RESOLUCIÓN DIRECTORAL N° 275 -2017-ANA- AAA-CH.CH.

Ica,

02 FEB. 2017

VISTO:

El Expediente Registro CUT. 181758-2016, seguido por el Comité de Usuarios de Agua Llaccas, sector de Ahuacha, distrito de San Francisco de Sangayaico, provincia de Huaytara, departamento de Huancavelica, sobre Otorgamiento de Licencia de Uso de Agua Superficiales en el marco de la Formalización de Derechos de Uso de Agua, tramitado ante la Administración Local de Agua Ica; y

CONSIDERANDO:

Que, según el artículo 15° de la Ley N° 29338, Ley de Recursos Hídricos establece que "la Autoridad Nacional del Agua, tiene como funciones otorgar, modificar y extinguir, previo estudio técnico, derechos de uso de agua;

Que, la Segunda Disposición Complementaria Final de la acotada Ley establece que, los usuarios que no cuenten con derechos de uso de agua pero que estén usando el recurso natural de manera pública, pacífica y continua durante cinco (05) años o más pueden solicitar a la Autoridad Nacional del agua el correspondiente derecho de uso de agua, concordado con la Primera Disposición Complementaria Final del Decreto Supremo N°023-2014-MINAGRI que modifica el reglamento de la Ley N°29338, Ley de Recursos Hídricos, aprobado por Decreto Supremo N°001-2010-AG;

Que, La Primera Disposición Complementaria Final del Reglamento de Procedimientos Administrativos para el Otorgamiento de Derechos de Uso de Agua y Autorización de Ejecución de Obras en Fuentes Naturales de Agua aprobado por Resolución Jefatural N°007-2015-ANA, establece que debe mantenerse el proceso de formalización de derechos de uso de agua conducido por la DARH, destinado al otorgamiento de oficio, con carácter masivo y gratuito, de licencias de uso de agua en bloque a las organizaciones de usuarios de agua y organizaciones que prestan suministro de uso de agua poblacional en ámbitos rurales, el que se desarrollara con la metodología aprobada para tal efecto; de igual forma lo establece la Primera Disposición Complementaria Final del Reglamento de Procedimientos Administrativos para el Otorgamiento de Derechos de Uso de Agua y Autorización de Ejecución de Obras en Fuentes Naturales de Agua, aprobado por Resolución Jefatural N°007-2015-ANA;

Que, mediante Resolución Jefatural N°484-2012-ANA, se aprobó la Metodología para la Formalización de Derechos de Uso de Agua con Fines Poblacional y Agrario;

Que, personal técnico de la Administración Local de Agua Ica, ha elaborado el Informe Técnico N°615-2016-ANA.AAA-CH.CH-ALA.I-AT/LMBR., que se ha evaluado el cumplimiento con los requisitos previstos y la Memoria Descriptiva, cuyo contenido fue verificado por el Equipo Técnico del FODUA conjuntamente con los miembros del Comité de Usuarios, y se concluyó que es procedente otorgar licencia de uso de agua con fines de uso agrario al Comité de Usuarios de Agua Llaccas; sin embargo, debe señalarse que la referida Organización solo cuenta con el Acta de Constitución, lo cual se halla de acuerdo a lo previsto en el Memorándum (M) N°046-2015-ANA-DARH, es decir, no cuenta con el reconocimiento como organización ni la personería jurídica;

Que, en el Informe Técnico N°739-2016-ANA-AAA-CH.CH-SDARH/WAOH, de la Sub Dirección de Administración de Recursos Hídricos, concluye que corresponde aprobar la delimitación del Bloque de Riego del Comité de Usuarios de Agua Llaccas y otorgar licencia de uso de agua superficial a favor del indicado Comité de Usuarios, que será la responsable de administrar el recurso hídrico en cabecera de Bloque de Riego de la referida Organización,



ubicado en el sector Ahuacha, distrito de San Francisco de Sangayaico, provincia de Huaytara y departamento de Huancavelica; y

Que, de conformidad con las facultades conferidas por el Reglamento de Organización y Funciones de la Autoridad Nacional del Agua, aprobado por Decreto Supremo N°006-2010-AG;

SE RESUELVE:

ARTICULO 1°.- APROBAR la delimitación del Bloque de Riego del Comité de Usuarios de Agua Llaccas, según el plano que forma parte de la presente Resolución, el cual tiene un área bajo riego de 11.49 ha, ubicado geográficamente entre las Coordenadas UTM (WGS 84) 8, 475,607mN – 472,860mE; 8,475,657mN – 472,265mE; 8, 475,334mN – 472,705mE y 8, 475,378mN – 473,281mE y políticamente en el Anexo y distrito de San Francisco de Sangayaico, provincia de Huaytara, departamento de Huancavelica, el cual pertenece al Comité de Usuarios de Agua Llaccas.

ARTÍCULO 2°.- OTORGAR en vía de regularización Licencia de Uso de Agua Superficial para uso agrario a favor del Comité de Usuarios de Agua Llaccas, para aprovechar un volumen anual del Bloque de Riego Comité de Usuarios de Agua Llaccas de hasta 123,664m³ que pertenece a la Quebrada Llacta María, Cuenca del Rio Ica; que se ubica políticamente en el Anexo y distrito de San Francisco de Sangayaico, provincia de Huaytara, departamento de Huancavelica; según el siguiente detalle:

Fuente de Agua		Ubicación de la captación							
		Política			Hidrográfica		Geográfica		
Tipo	Nombre	Dpto	Provincia	Distrito	Cuenca	Datum	Zona	Proyección UTM, Datum Horizontal	
								Este (m)	Norte (m)
Quebrada	Llacta María	Huancavelica	Huaytará	San Francisco de Sangayaico	Ica	WGS 84	18	473,335	8,475,467

La asignación mensual en cabecera de bloque se detalla en el siguiente cuadro.

Descripción	ENE	FEB	MAR	ABR	MAY	JUN	JUL	AGO	SEP	OCT	NOV	DIC	TOTAL
Asignación de Agua (m3)	13,381.60		-	-	15,494.15	21,033.13	16,212.50	10,504.85	4,099.98	7,810.56	15,243.78	19,889.67	123,664

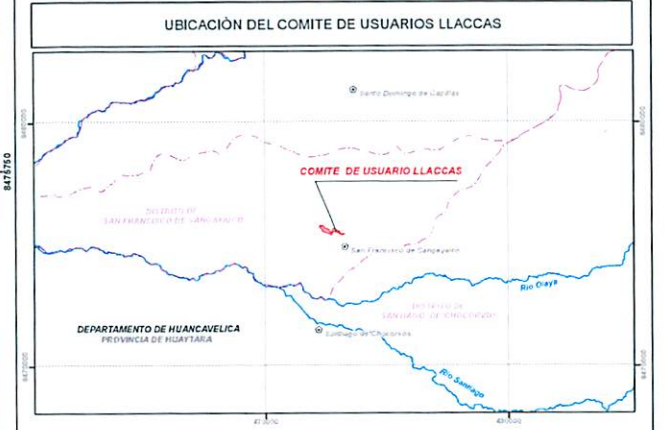
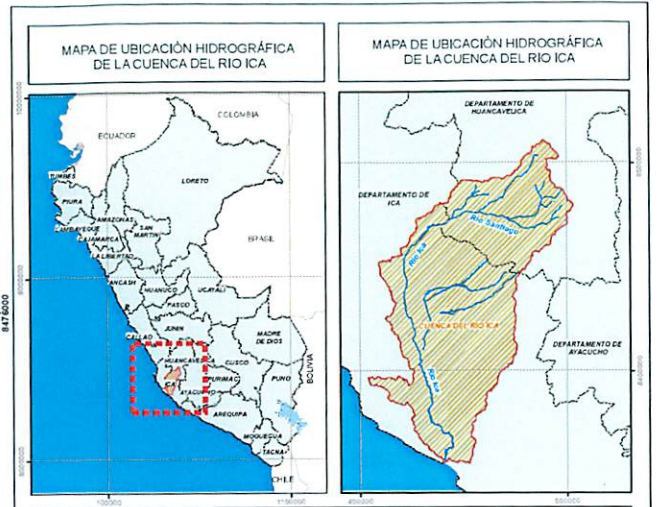
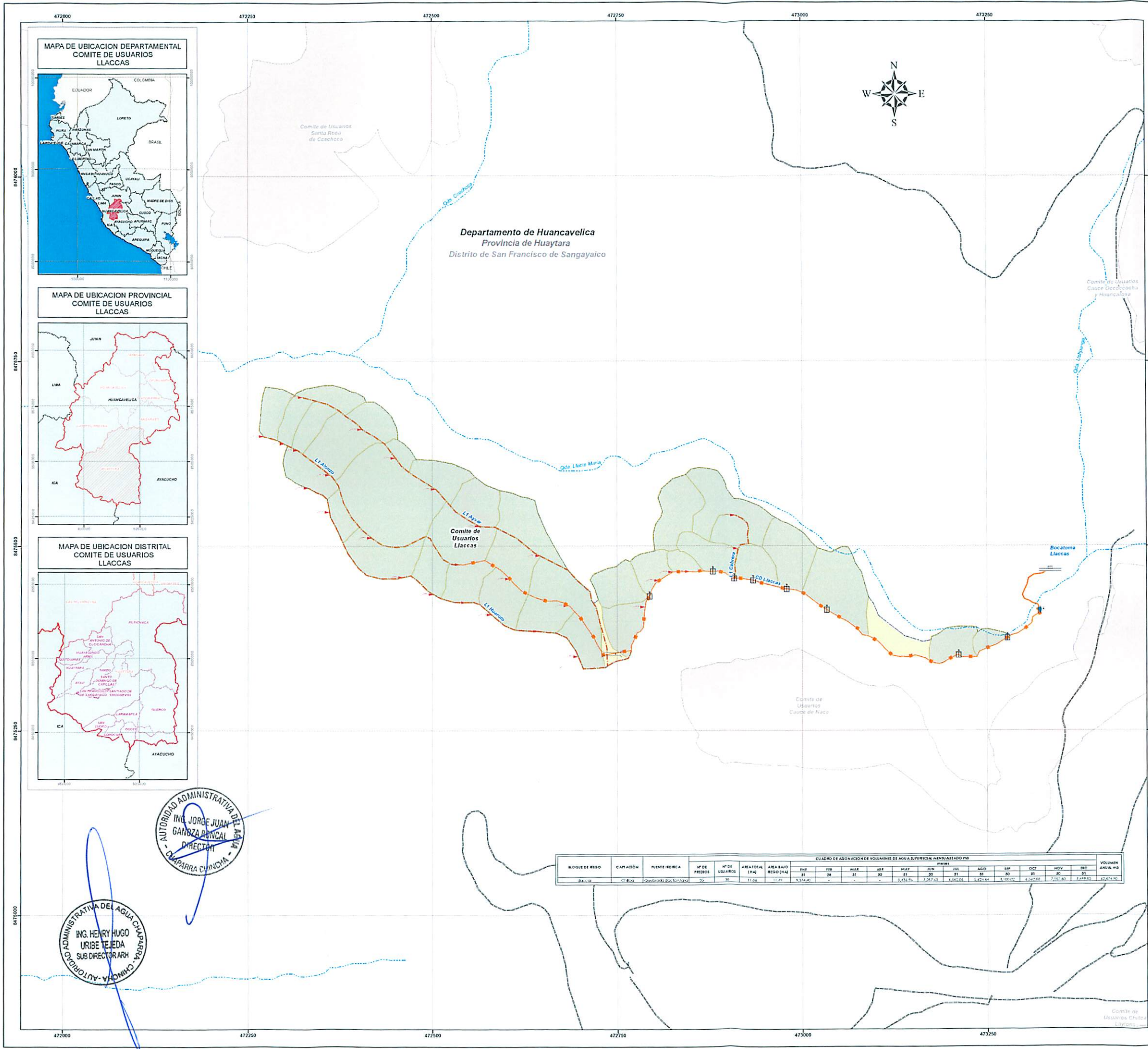
ARTICULO 3° LA TITULAR de la licencia de uso de agua expedirá los Certificados Nominativos que representan una parte de la asignación de agua que le corresponde a cada uno de los integrantes del bloque, y deberá remitirlos a la Administración Local de Agua en un plazo no mayor de treinta (30) días naturales contados desde la notificación de la presente resolución, para su aprobación.

ARTICULO 4°.- NOTIFICAR la presente resolución al Comité de Usuarios de Agua Llaccas y a la Administración Local de Agua Ica de la Autoridad Administrativa del Agua Chaparra Chíncha.

Regístrese, notifíquese y publíquese



ING. JORGE JUAN GANOZA RONCAL
 Director
 Autoridad Administrativa del Agua Cháparra Chíncha



MAPA DE UBICACION DEPARTAMENTAL COMITE DE USUARIOS LLACCAS



MAPA DE UBICACION PROVINCIAL COMITE DE USUARIOS LLACCAS



MAPA DE UBICACION DISTRITAL COMITE DE USUARIOS LLACCAS



- LEYENDA**
- CANALES**
- Canal de Derivaci3n Revestido
 - Canal de Derivaci3n sin Revestir
 - Canal de Principal Revestido
 - Canal de Principal sin Revestir
 - Lateral de Primer Orden Revestido
 - Lateral de Primer Orden sin Revestir
 - Lateral de Segundo Orden Revestido
 - Lateral de Segundo Orden sin Revestir
 - Lateral de Tercer Orden Revestido
 - Lateral de Tercer Orden sin Revestir
 - Torne a Nivel Predial
- ESTRUCTURA DE REGULACION**
- Represa de Tierra
 - Represa de Mamposteria
 - Represa de Concreto
 - Reservorio R stico
- BOCATOMAS**
- Bocatoma Permanente
 - Bocatoma Semi - R stico
 - Bocatoma R stico
- COMPUERTAS**
- Compuerta de Fierro Tipo Tarjeta
 - Compuerta de Fierro Tipo Gusano
 - Compuerta de Fierro Electromec nico
 - Compuerta de Madera
 - Compuerta de Pantalla de Concreto

- LEYENDA**
- LIMITES POLITICOS**
- Limite Departamental
 - Limite Provincial
 - Limite Distrital
 - Capital de Departamento
 - Capital de Provincia
 - Capital de Distrito
 - Centro Poblado
- COMUNICACION VIAL**
- Carretera Asfaltada
 - Carretera Afirmada
 - Camino Carrozable
 - Camino de Herradura
 - Ferrocarril
 - Puentes o Alcantarillas
- HIDROGRAFIA**
- Rios
 - Quebradas
 - Lagunas
 - Manantial Utilizado
 - Manantial No Utilizado
- ORGANIZACIONES**
- Comite de Usuarios
 - Comite Colindante
 - Zona Urbana
 - Pedregos

CUADRO DE ASIGNACION DE VOLUMENES DE AGUA SUPERFICIAL MENSUALIZADO (m³)

BOQUE DE RIGDO	CAPITACION	PUNTE DE RIGDA	N ^o DE PEDREGOS	N ^o DE USUARIOS	AREA TOTAL (HA)	AREA BAJO REGADIA (HA)	MES												VOLUMEN ANUAL (m ³)	
1	2	3	4	5	6	7	ENE	FEB	MAR	ABR	MAY	JUN	JUL	AGO	SEP	OCT	NOV	DIC	19	
1	1	1	35	30	11.86	11.86	9,374.40	-	-	-	8,476.76	7,267.40	6,562.00	5,454.44	8,090.00	6,562.00	7,267.40	8,476.76	9,374.40	42,674.96

ING. JORGE JUAN GANZA RONCAL
DIRECTOR
AUTORIDAD ADMINISTRATIVA DEL AGUA - CHINCHA

ING. HENRY HUGO URIBE YEJEDA
SUB DIRECTOR APH
AUTORIDAD ADMINISTRATIVA DEL AGUA - CHINCHA

MINISTERIO DE AGRICULTURA Y RIEGO
AUTORIDAD NACIONAL DEL AGUA
AUTORIDAD ADMINISTRATIVA DEL AGUA CHAPARRA - CHINCHA
ADMINISTRACION LOCAL DE AGUA ICA

ANAA

FORMALIZACION DE DERECHOS DE USO DE AGUA CON FINES AGRARIOS Y POBLACIONALES

Plano:

COMITE DE USUARIOS LLACCAS

UBICACION

Departamento:	Huancavelica	Provincia:	Huaylara
Districto:	San Francisco de Sangayaico	Comunidad:

DATOS DEL PLANO

Escala:	1:2,500	Fecha:	Noviembre 2016
Hemisferio:	Sur	Zona:	18 Sur
Datase:	WGS 84	Sistema:	Proy. UTM
Fuente:	ANAA/ININE/PROPIA	Lamina:	01