



PERÚ

Ministerio
de Agricultura y Riego

Autoridad Nacional
del Agua

Autoridad Administrativa del
Agua Chaparra-Chincha

CUT: 154179-2016

RESOLUCIÓN DIRECTORAL N° 066 -2017-ANA- AAA-CH.CH.

Ica, 20 ENE. 2017

VISTO:

El Expediente Registro CUT. 154179-2016, seguido por el Comité de Usuarios Canal Paccha, Anexo de Chaquitos, distrito de Ayavi, provincia de Huaytara, departamento de Huancavelica, sobre Otorgamiento de Licencia de Uso de Agua Superficiales en el marco de la Formalización de Derechos de Uso de Agua, tramitado ante la Administración Local de Agua Ica; y

CONSIDERANDO:

Que, según el artículo 15° de la Ley N° 29338, Ley de Recursos Hídricos establece que "la Autoridad Nacional del Agua, tiene como funciones otorgar, modificar y extinguir, previo estudio técnico, derechos de uso de agua;

Que, la Segunda Disposición Complementaria Final de la acotada Ley establece que, los usuarios que no cuenten con derechos de uso de agua pero que estén usando el recurso natural de manera pública, pacífica y continua durante cinco (05) años o más pueden solicitar a la Autoridad Nacional del agua el correspondiente derecho de uso de agua, concordado con la Primera Disposición Complementaria Final del Decreto Supremo N°023-2014-MINAGRI que modifica el reglamento de la Ley N°29338, Ley de Recursos Hídricos, aprobado por Decreto Supremo N°001-2010-AG;

Que, La Primera Disposición Complementaria Final del Reglamento de Procedimientos Administrativos para el Otorgamiento de Derechos de Uso de Agua y Autorización de Ejecución de Obras en Fuentes Naturales de Agua aprobado por Resolución Jefatural N°007-2015-ANA, establece que debe mantenerse el proceso de formalización de derechos de uso de agua conducido por la DARH, destinado al otorgamiento de oficio, con carácter masivo y gratuito, de licencias de uso de agua en bloque a las organizaciones de usuarios de agua y organizaciones que prestan suministro de uso de agua poblacional en ámbitos rurales, el que se desarrollara con la metodología aprobada para tal efecto; de igual forma lo establece la Primera Disposición Complementaria Final del Reglamento de Procedimientos Administrativos para el Otorgamiento de Derechos de Uso de Agua y Autorización de Ejecución de Obras en Fuentes Naturales de Agua, aprobado por Resolución Jefatural N°007-2015-ANA;

Que, mediante Resolución Jefatural N°484-2012-ANA, se aprobó la Metodología para la Formalización de Derechos de Uso de Agua con Fines Poblacional y Agrario;

Que, personal técnico de la Administración Local de Agua Ica, ha elaborado el Informe Técnico N°275-2016-ANA.AAA-CH.CH-ALA.I-AT/AJMP, que se ha evaluado el cumplimiento con los requisitos previstos y la Memoria Descriptiva, cuyo contenido fue verificado por el Equipo Técnico del FODUA conjuntamente con los miembros del Comité de Usuarios, y se concluyó que es procedente otorgar licencia de uso de agua con fines de uso agrario al Comité de Usuarios del Canal Paccha; sin embargo, debe señalarse que la referida Organización solo cuenta con el Acta de Constitución, lo cual se halla de acuerdo a lo previsto en el Memorandum (M) N°046-2015-ANA-DARH, es decir, no cuenta con el reconocimiento como organización ni la personería jurídica;

Que, en el Informe Técnico N°700-2016-ANA-AAA-CH.CH-SDARH/WAOH, de la Sub Dirección de Administración de Recursos Hídricos, concluye que corresponde aprobar la delimitación del Bloque de Riego del Comité de Usuarios del Canal Paccha y otorgar licencia de uso de agua superficial a favor del indicado Comité de Usuarios, que será la responsable de administrar el recurso hídrico en cabecera de Bloque de Riego de la referida Organización, ubicado en el Anexo de Chaquitos, distrito de Ayavi, provincia de Huaytara y departamento de Huancavelica; y



Que, de conformidad con las facultades conferidas por el Reglamento de Organización y Funciones de la Autoridad Nacional del Agua, aprobado por Decreto Supremo N°006-2010-AG;

SE RESUELVE:

ARTICULO 1°.- APROBAR la delimitación del Bloque de Riego del Comité de Usuarios del Canal Paccha, según el plano que forma parte de la presente Resolución, el cual tiene un área bajo riego de 18.7900 ha, ubicado geográficamente entre las Coordenadas UTM (WGS 84) 8, 483,687mN – 466,654mE; 8, 483,670mN – 466,496mE; 8, 484,755mN – 466,379mE y 8, 484,415mN – 465,232mE y políticamente en el Anexo de Chaquitos, distrito de Ayavi, provincia de Huaytara, departamento de Huancavelica, el cual pertenece al Comité de Usuarios del Canal Paccha.

ARTÍCULO 2°.- OTORGAR en vía de regularización Licencia de Uso de Agua Superficial para uso agrario a favor del Comité de Usuarios del Canal Paccha, para aprovechar un volumen anual del Bloque de Riego Comité de Usuarios del Canal Paccha de hasta 222,090m³, que pertenece a la Quebrada Paccha, Cuenca del Rio Ica; que se ubica políticamente en el Anexo de Chaquitos, distrito de Ayavi, provincia de Huaytara, departamento de Huancavelica; según el siguiente detalle:

Fuente de Agua		Ubicación de la captación						Proyección UTM, Datum Horizontal	
		Política			Hidrográfica		Geográfica		
Tipo	Nombre	Dpto	Provincia	Distrito	Cuenca	Datum	Zona	Este (m)	Norte (m)
Quebrada	Paccha	Huancavelica	Huaytará	Ayavi	Ica	WGS 84	18	465,281	8,484,433

La asignación mensual en cabecera de bloque se detalla en el siguiente cuadro.

Descripción	ENE	FEB	MAR	ABR	MAY	JUN	JUL	AGO	SEP	OCT	NOV	DIC	TOTAL
Asignación de Agua (m3)	23,376.45	-	-	-	22,788.51	26,390.37	22,291.14	26,460.83	18,754.11	22,094.79	28,095.37	31,838.90	222,090

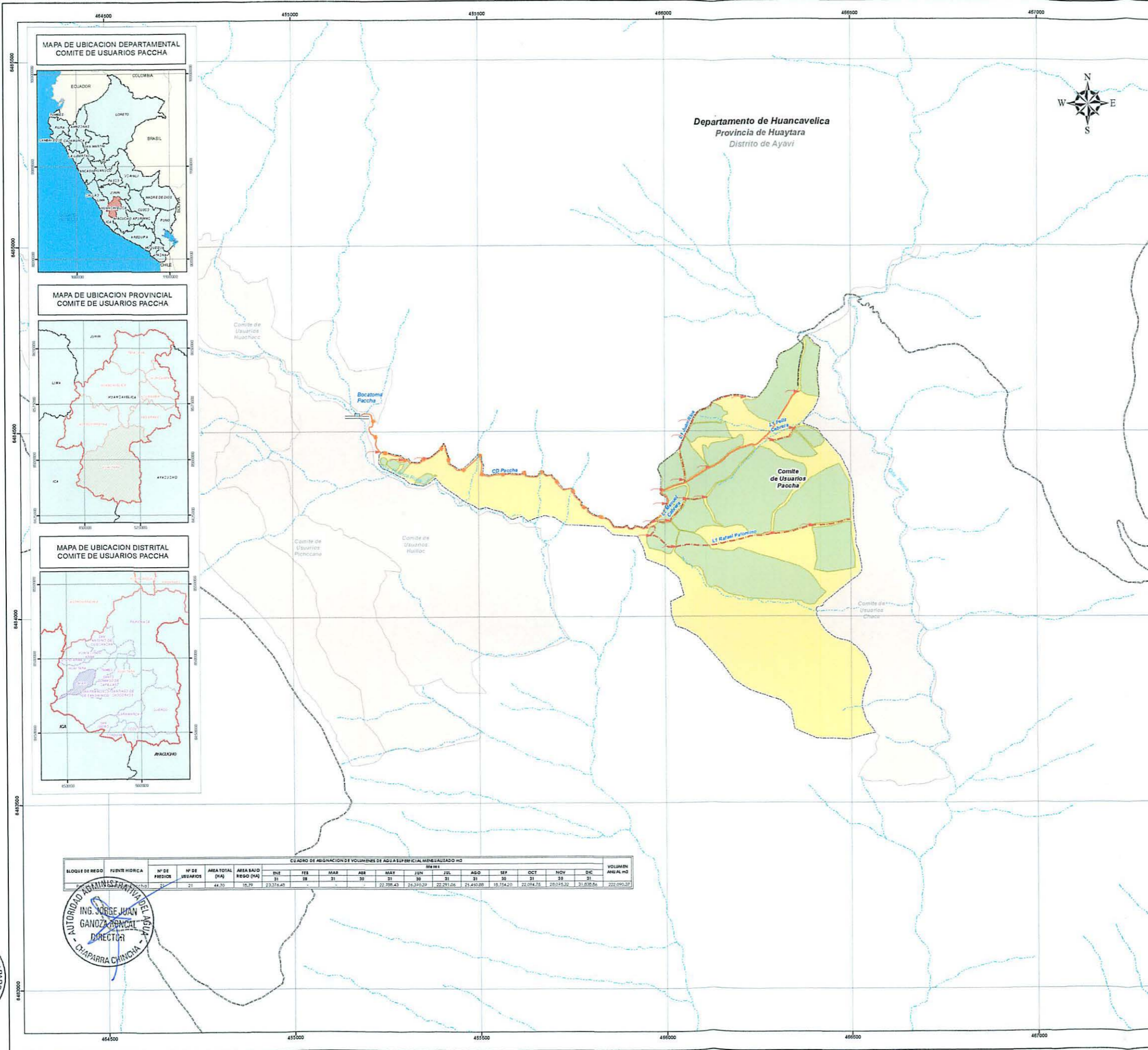
ARTICULO 3°.- LA TITULAR de la licencia de uso de agua expedirá los Certificados Nominativos que representan una parte de la asignación de agua que le corresponde a cada uno de los integrantes del bloque, y deberá remitirlos a la Administración Local de Agua en un plazo no mayor de treinta (30) días naturales contados desde la notificación de la presente resolución, para su aprobación.

ARTICULO 4°.- NOTIFICAR la presente resolución al Comité de Usuarios Canal Paccha y a la Administración Local de Agua Ica de la Autoridad Administrativa del Agua Chaparra Chincha.

Regístrese, notifíquese y publíquese


ING. JORGE JUAN GANOZA RONCAL
 Director

Autoridad Administrativa del Agua Cháparra Chincha



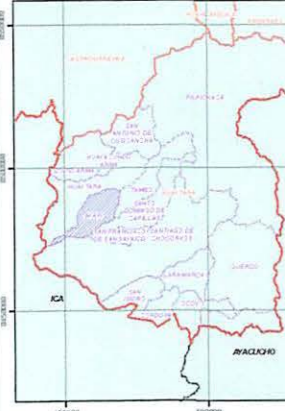
MAPA DE UBICACION DEPARTAMENTAL COMITE DE USUARIOS PACCHA



MAPA DE UBICACION PROVINCIAL COMITE DE USUARIOS PACCHA



MAPA DE UBICACION DISTRITAL COMITE DE USUARIOS PACCHA



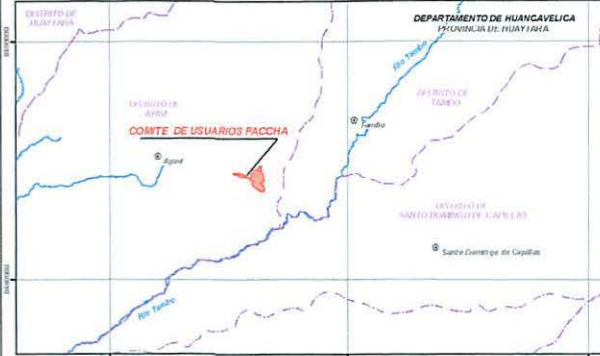
MAPA DE UBICACION HIDROGRAFICA DE LA CUENCA DEL RIO ICA



MAPA DE UBICACION HIDROGRAFICA DE LA CUENCA DEL RIO ICA



UBICACION DEL COMITE DE USUARIOS PACCHA



- LEYENDA**
- CANALES**
- Canal de Derivación Revestido
 - Canal de Derivación sin Revestir
 - Canal de Principal Revestido
 - Canal de Principal sin Revestir
 - Lateral de Primer Orden Revestido
 - Lateral de Primer Orden sin Revestir
 - Lateral de Segundo Orden Revestido
 - Lateral de Segundo Orden sin Revestir
 - Lateral de Tercer Orden sin Revestir
 - Toma a Nivel Predial
- ESTRUCTURA DE REGULACIÓN**
- Represa de Tierra
 - Represa de Mampostería
 - Represa de Concreto
 - Reservorio Rústico
- BOCATOMAS**
- Bocatoma Permanente
 - Bocatoma Semi - Rústico
 - Bocatoma Rústico
- COMPUERTAS**
- Compuerta de Fierro Tipo Tarpa
 - Compuerta de Fierro Tipo Guano
 - Compuerta de Fierro Electromecánica
 - Compuerta de Madera
 - Compuerta de Planta de Concreto

- LEYENDA**
- LIMITES POLITICOS**
- Límite Capataz
 - Límite Provincial
 - Límite Distrital
 - Capital de Capataz
 - Capital de Provincia
 - Capital de Distrito
 - Centro Poblado
- COMUNICACION VIAL**
- Calle de Asfalto
 - Calle de Adhuc
 - Calle de Carretera
 - Calle de Herrería
 - Puentes o Alcantarillas
- HIDROGRAFIA**
- Rio
 - Quebrada
 - Laguna
 - Manantial Utilizado
 - Manantial No Utilizado
- ORGANIZACIONES**
- Comité de Usuarios
 - Comité Coligante
 - Zona Urbana
 - Predios

CUADRO DE ASIGNACIÓN DE VOLUMENES DE AGUA SUPERFICIAL MENSUALIZADO M3

BLOQUE DE REGO	FUENTE HIDRICA	Nº DE PREDIOS	Nº DE USUARIOS	AREA TOTAL (HA)	AREA BAJO REGO (HA)	MES												VOLUMEN ANUAL M3
						ENE	FEB	MAR	ABR	MAY	JUN	JUL	AGO	SEP	OCT	NOV	DIC	
1	1	21	44.70	16.79	23.716.40	-	-	-	-	22.708.43	24.010.39	22.291.66	21.440.89	19.754.20	22.074.75	20.045.32	31.830.86	222.090.37

ING. JORGE JUAN GANCOZA RONCAL DIRECTOR - CHAPARRA CHINCHA

ING. HENRY HUGO URIBE TEJEDA SUB DIRECTOR APH

MINISTERIO DE AGRICULTURA Y RIEGO
 AUTORIDAD NACIONAL DEL AGUA
 AUTORIDAD ADMINISTRATIVA DEL AGUA CHAPARRA - CHINCHA
 ADMINISTRACIÓN LOCAL DE AGUA ICA

FORMALIZACIÓN DE DERECHOS DE USO DE AGUA CON FINES AGRARIOS Y POBLACIONALES

Plano

COMITÉ DE USUARIOS PACCHA

UBICACION

Departamento	Huancavelica	Provincia	Huaytara
Distrito	Ayavi	Comunidad	Ayavi

DATOS DEL PLANO

Escala	1:5,000	Fecha	Octubre 2016
Hemisferio	Sur	Zona	18 Sur
Datum	WGS 84	Sistema	Proj. UTM
Fuente	ANAGUATUNCHINCHA	Lamina	01